Приложение № 2
к решению Быковской
районной Думы
от 26.04.2023 г. № 54/425

ГЕНЕРАЛЬНЫЙ ПЛАН Красносельцевского сельского поселения Быковского муниципального района Волгоградской области

Карта планируемого размещения объектов местного значения поселения
М 1:25 000

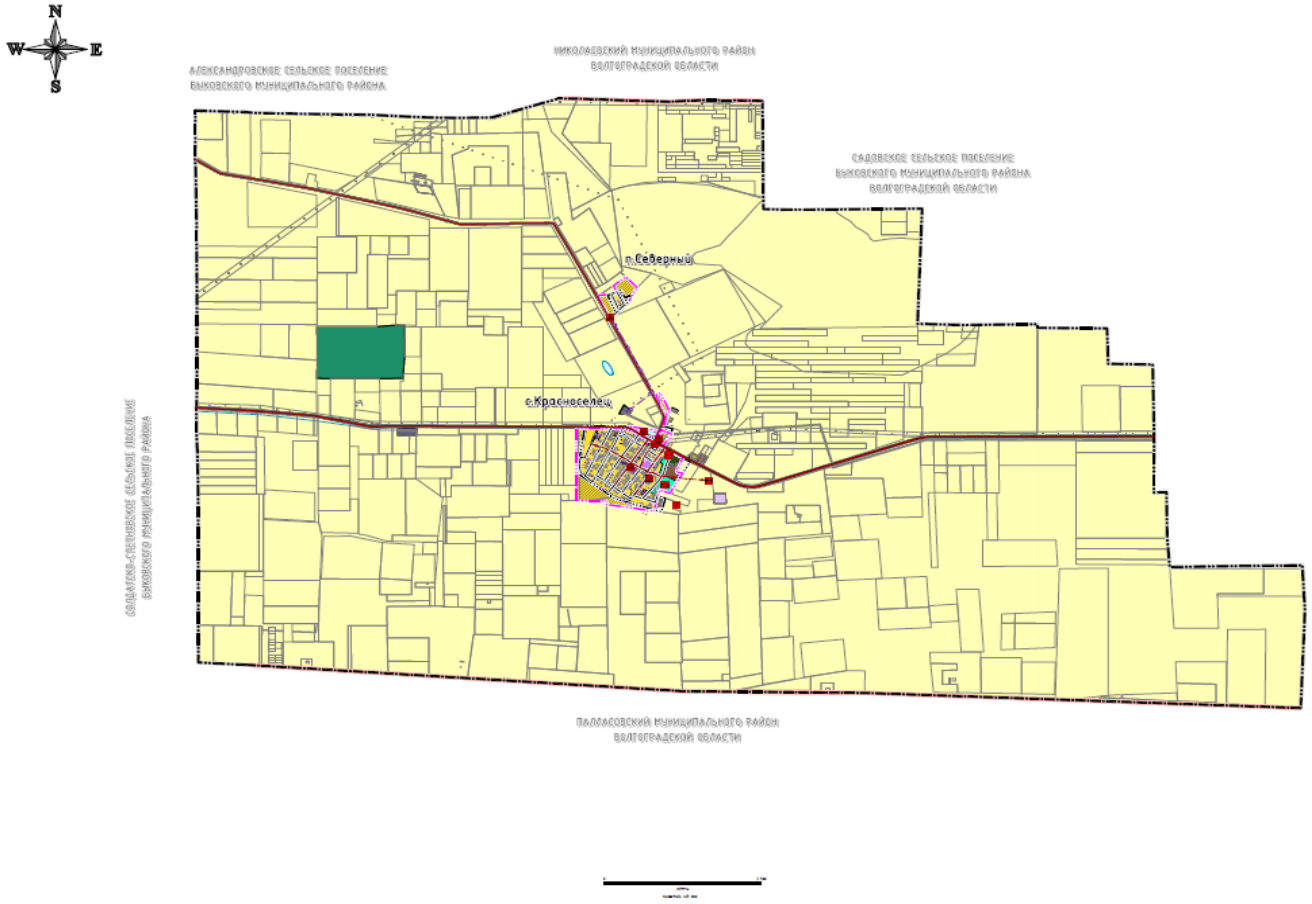

и.о.Главы Быковского
муниципального района
А.И.Рассохин

Председатель Быковской
районной Думы
В.И.Олейников

Приложение № 3
к решению Быковской
районной Думы
от 26.04.2023 г. № 54/425

ГЕНЕРАЛЬНЫЙ ПЛАН Красносельцевского сельского поселения Быковского муниципального района Волгоградской области

Фрагменты карты размещения объектов местного значения поселения
М 1:5 000

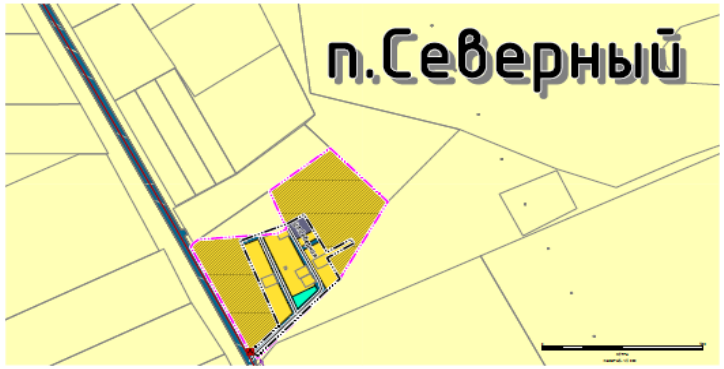

и.о.Главы Быковского
муниципального района
А.И.Рассохин

Председатель Быковской
районной Думы
В.И.Олейников

Приложение № 4
к решению Быковской
районной Думы
от 23.06.2023 г. № 54/425

ГЕНЕРАЛЬНЫЙ ПЛАН Красносельцевского сельского поселения Быковского муниципального района Волгоградской области

Карта границ населенных пунктов (в том числе границ образуемых населенных пунктов)
М 1:25 000

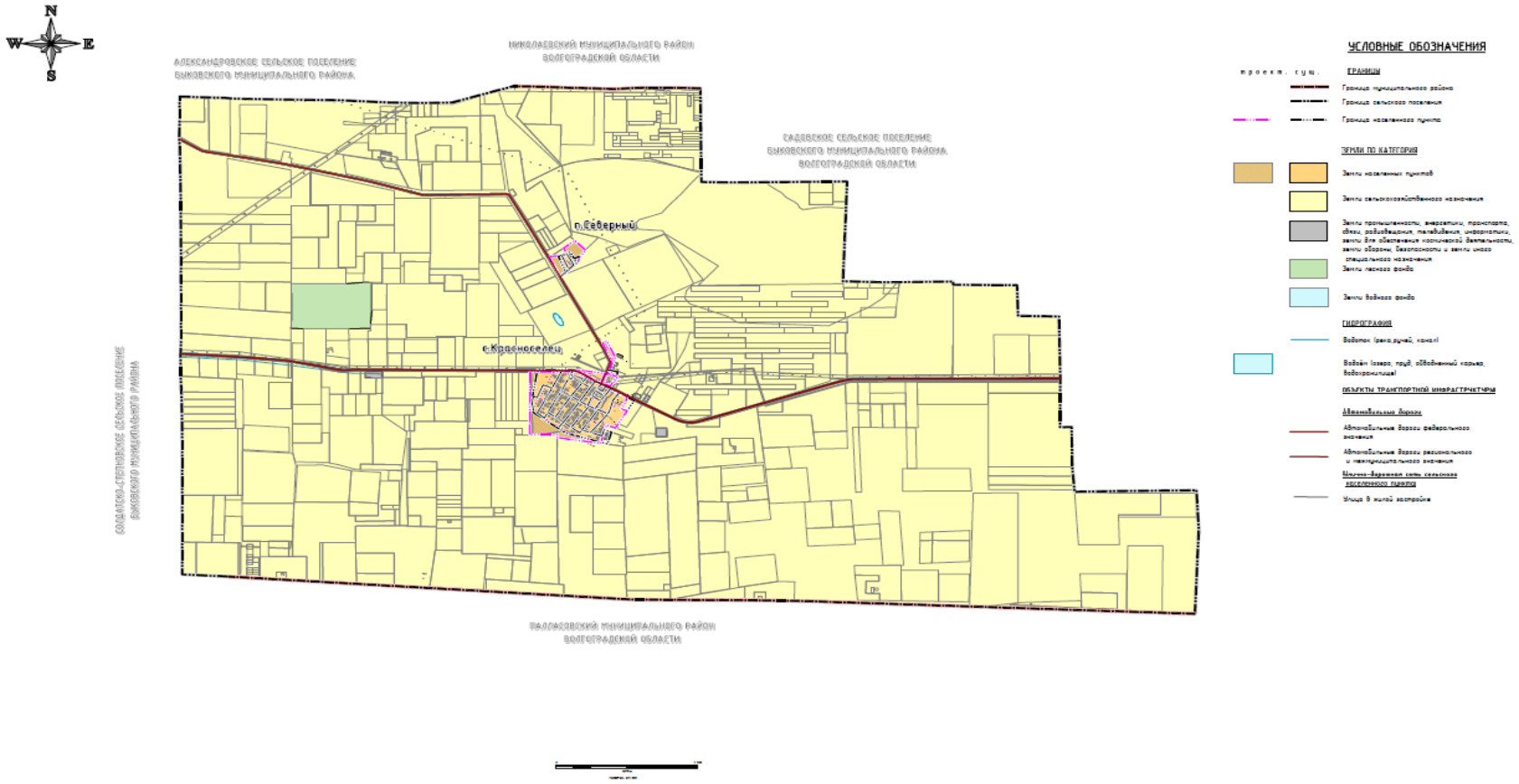

и.о.Главы Быковского
муниципального района
А.И.Рассохин

Председатель Быковской
районной Думы
В.И.Олейников

Приложение № 5
к решению Быковской
районной Думы
от 26.04.2023 г. № 54/425

ГЕНЕРАЛЬНЫЙ ПЛАН Красносельцевского сельского поселения Быковского муниципального района Волгоградской области

Карта функциональных зон
М 1:25 000

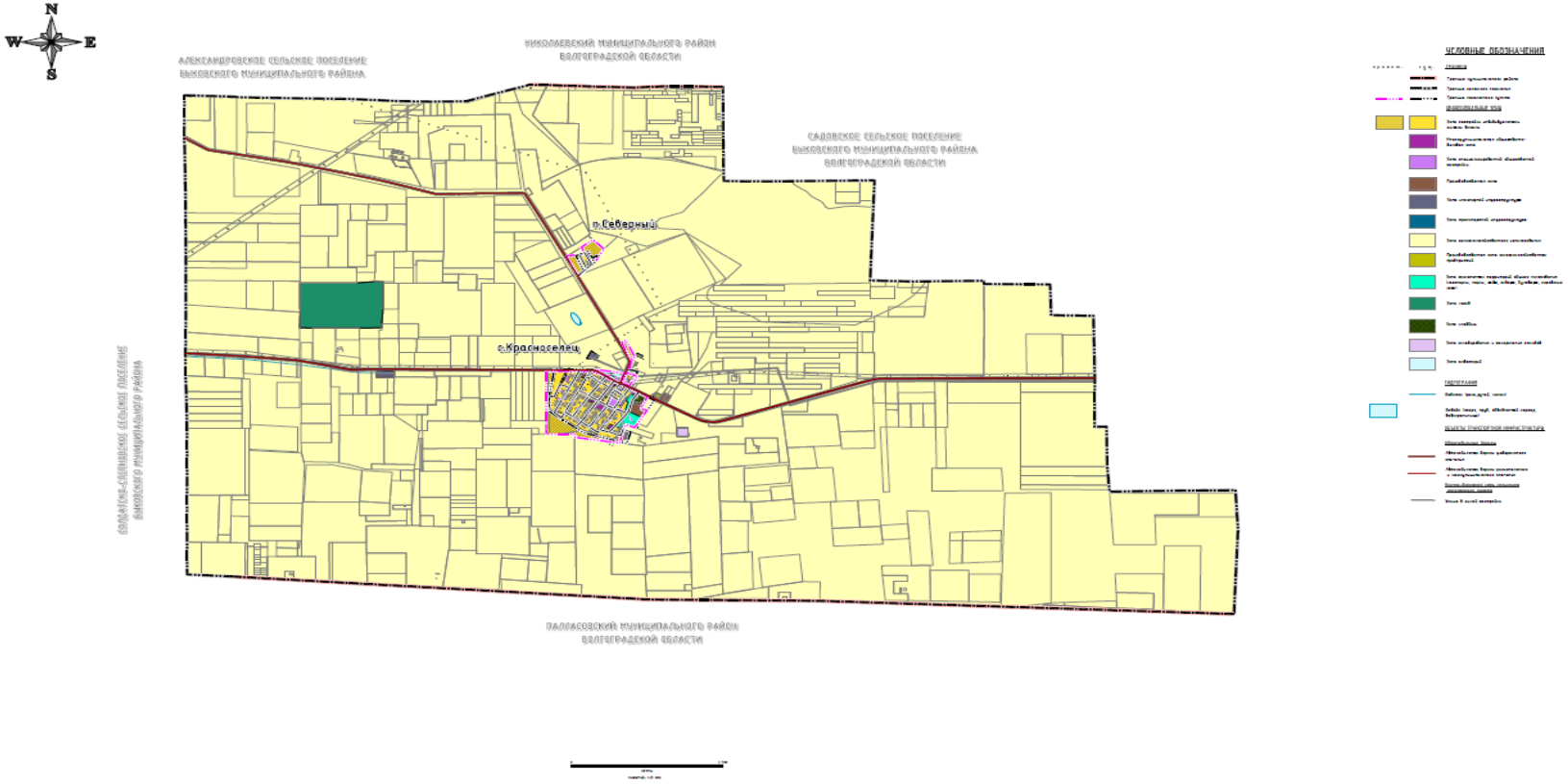

и.о.Главы Быковского
муниципального района
А.И.Рассохин

Председатель Быковской
районной Думы
В.И.Олейников